



PLANINARSKI SPORTSKI KLUB POBEDA

ORGANIZUJE AKCIJU

“PUTEVIMA SRPSKE VOJSKE NA KRFU”

SA USPONOM NA

SMOLIKAS (2637m), PANTOKRATOR (906m)/GRČ/

I MAJA E PARTIZANIT (2416m)/ALB/

19. JUN – 5. JUL 2026.

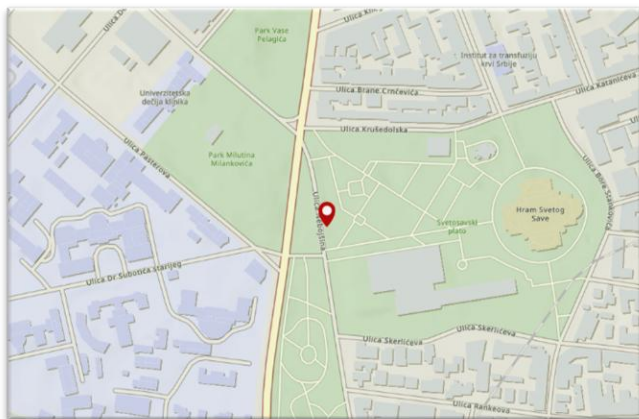


PRELIMINARNI PROGRAM PUTOVANJA

1. DAN – PETAK, 19.6.2026.

Polazak u 18:00 iz Nebojšine ulice ispred Hrama Sv. Save. Noćna vožnja do Grčke.

Polazna lokacija iz Nebojšine



2. DAN – SUBOTA, 20.6.2026.

Dolazak u Janjinu tokom prepodnevnih časova. Grad ima oko 120.000 stanovnika i središte je Epira i cele severozapadne Grčke. Današnji naziv je dobio po svecu zaštitniku prvobitnog grada, Sv. Jovanu (grčki „Jani“), tako da bi u prevodu Janina bila „Jovanov grad“.

Staro slavensko i otomansko ime grada je Jana. Grad Janjina se nalazi u središnjem delu istorijske pokrajine

Epir, a pored jezera Pamvotide. Grad se nalazi na nadmorskoj visini od 480 m i okružen je planinama: Tomaros na jugu, Mitelkeli na severu. Oblast Janjine je veoma prometna, jer je preseca se važan put Ignjacija, a na ovom mestu se u ovaj put ukršta mnogo mesnih puteva.

Klima u Janjini je zbog nadmorske visine grada i zatvorenosti ovog područja kontinentalna, za koju su osobene izuzetno žarka leta i hladnije i kišovite zime sa ne baš tako retkim snegom. Popodnevno vreme za obilazak grada. Noćenje u Janjini ili okolini.



Pogled na grad i ostrvo Janjinu, kao i jezero Pamvotida sa obližnjeg vidikovca




Stara tvrđava u Janjini


3. DAN – NEDELJA, 21.6.2026.

Grupa A: Ranojutarnji polazak na planinarenje i uspon na Smolikas /2637m/ ili pešačenje kroz živopisnu klisuru Vikos koja je upisana u Ginisovu knjigu rekorda.

Grupa B: Nastavlja sa obilaskom Janjine.



Pogled na Smolikas sa južne strane



Klisura Vikos (sa mnoštvom uređenih staza za pešačenje, izvora i vodopada)

4. DAN – PONEDELJAK, 22.6.2026.

Napuštamo Janjinu i krećemo ka Pargi, gradiću sa oko 15.000 stanovnika i najpoznatijem letovalištu na obali Epira, te rodnom mestu Ibrahim-paše Pargalije. Smeštaj. Noćenje.

5. DAN – UTORAK, 23.6.2026.

Prepodne slobodno vreme za obilazak Parge a sredinom dana nastavak puta za Krfa na koji ćemo preći jednim od odgovarajućih linija trajekta. Smeštaj na plaži na Krfu. Noćenje.



Parga



Stari grad Krfa: UNESKO-va svetska baština

6. DAN – SREDA, 24.6.2026. | 12. DAN – UTORAK, 30.6.2026.

Tokom navedenog perioda, obići ćemo sve znamenitosti Krfa. Pored Starog grada Krfa, u planu nam je da se popnemo na najviši vrh ostrva – Pantokrator (909m) i obiđemo istoimeni manastir na njemu. Obilazimo najlepše i najbolje ocenjene plaže Krfa (Glifada, Agios Georgios ili Marathias) kao i plažu Kanal ljubavi, Manastir Vlaherne, Paleokastricu,

Palatu Ahilion, Mauzolej srpskim vojnicima na ostrvu Vido. Mogući izlet brodom do ostrva Paxos i Antipaxos.



Srpska kuća na Krku



Mauzolej na ostrvu Vido



Manastir Vlaherne



Kanal ljubavi na Krfu

13. DAN – SREDA, 1.7.2026.

Napuštamo Krf trajektom za Sarandu, gde istovremeno prelazimo iz Grčke u Albaniju.

Saranda predstavlja jedan od najvažnijih turističkih centara u zemlji. U samom gradu živi značajan broj pripadnika grčke nacionalne manjine. Ukupno ima oko 20.000 stanovnika. Savremeni naziv grada potiče od vizantijskog manastira Aji-Saranda u čast Četrdeset mučenika Sevastijskih, dok se u antičko doba grad se zvao Onhesmeo (grč. Ορχησμος). Naziv potiče od jednog od ilirskih plemena. Kada je grad zauzela italijanska vojska 1939. godine, osvajači su ga preimenovali u Porto Eda u čast najstarije ćerke Benita Musolinija, Ede.

Slobodno vreme za obilazak grada. Noćenje u Sarandi ili Đirokastru.

14. DAN – ČETVRTAK, 2.7.2026.

Iz Sarande krećemo za Berat, ali usput pravimo pauzu za obilazak Đirokastra, (doslovno "srebrni grad") gradića na jugu Albanije, sa oko 20.000 stanovnika, uz brojnu grčku zajednicu. Ovaj stari grad je upisan na UNESCO-ovu listu Svetske baštine kao „redak primer dobro sačuvanog osmanskog grada, koji su sazidali veleposednici“. Nakon obilaska grada zaputićemo se za Berat. Noćenje.



Berat, stari grad se nalazi na listi Svetske baštine UNESCO

15. DAN – PETAK, 3.7.2026.

Grupa A: Rano ujutru polazi na planinarenje na planinu Tomor i njen najviši vrh – Maja e Partizanit (u prevodu „Partizanski vrh“). Noćenje u Beratu

Grupa B: Ostaje u Beratu gde provodi slobodno vreme. Noćenje u Beratu

Berat je grad sa oko 40.000 stanovnika, a ranije se zvao Svetigrad i Beograd, a jedno od gradskih naselja između reke i gore i danas ima slovenski naziv, Gorica, kod kojeg most Gorica veže naselje sa drugim dijelom grada. Jugoistočno od Berata je selo Vodice. U Beratu se nalazi pravoslavna crkva Svete Trojice

16. DAN – SUBOTA, 4.7.2026.

U prepodnevnom časovima pakovanje i nastavak puta ka Skadru, gradu sa oko 65.000 stanovnika koji je u 4. veku p. n. e. osnovalo ilirsko pleme Labeati. Postao je prestonica Kraljevine Ilirije pod Ardijejcima i Labeatima, postavši jedan od najvažnijih gradova na Balkanu u antičko doba. Istorijski se razvio na brdu od 130 metara, strateški smeštenom na ušću Skadarskog jezera u Bojanu. Rimska republika je anektirala grad nakon Trećeg ilirskog rata iz 168. godine p. n. e, kada je poražen ilirski kralj Gencije. U 3. veku n. e. Skadar je postao prestonica Prevalisa, zahvaljujući administrativnoj reformi rimskog cara Dioklecijana. U 4. veku došlo je do širenja hrišćanstva, kada su osnovane Skadarska mitropolija i Skadarska nadbiskupija. Skadar je kasnije bio značajan grad za Srbe i postao prestonica srpske države Duklje. Slobodno vreme za razgledanje grada i tvrđave a naveče krećemo nazad za Beograd.



Pogled na Skadar sa tvrđave

17. DAN – NEDELJA, 5.7.2026.

Dolazak u Beograd u prepodnevnom časovima.

Kotizacija: 850€ +/-50€ (minimum 40 planinara)

Uz prijavu dostaviti kopiju pasoša i kopiju planinarske kartice

Kotizacija obuhvata prevoz i smeštaj.

Broj mesta ograničen. Prednost imaju prvoprijavljeni sa uplatom avansa.

Prijava i uplata avansa od 300€ do 20.02.2026.

U cenu nisu uključene ulaznice za fakultativna razgledanja kulturno-istorijskih spomenika, ulaznice u nacionalne parkove grupno i putno osiguranje.

Napomena: Organizator zadržava pravo izmene u slučaju nepredviđenih okolnosti.

Vođa puta i uspona: Vlada Matković, 063 329 450, Email:v.matkovic@itnms.ac.rs

Pomoćnik: Đorđe Radinović Kapralović

Prijava i dogovor oko uplata:

Branka Matković, 063 1081102, Email:brankamatkovic5@gmail.com

Organizacija smeštaja:Irena Anđelić

AUTORSKA PRAVA

U ovom planu, isključivo u informativne svrhe, preuzete su fotografije i informacije koje ili nisu predmet autorskog prava.